

## RELATÓRIO FOTOGRÁFICO DO OBJETO

### SITUAÇÃO ATUAL

|  |  |
|--|--|
| <b>OBJETO</b>                                | Construção da Praça do Bairro Raimundo Daniel  |
| <b>LOCALIZAÇÃO</b>                           | Bairro Raimundo Daniel, zona urbana do Município de Uiraúna/PB   |
| <b>MUNICÍPIO</b>                             | Uiraúna/PB   |
| <b>COORDENADAS GEOGRÁFICAS DE REFERÊNCIA</b> | 6°31'44.08"S / 38°24'58.85"O (Latitude -6.528912° / Longitude -38.416347°)                             |
| <b>ALTITUDE APROXIMADA</b>                   | 302,5 m  |
| <b>REFERÊNCIA DE ACESSO</b>                  | Área localizada em zona urbana, com referência pela Rua Francisco Fernandes Nogueira e vias adjacentes |
| <b>DATA DOS REGISTROS</b>                    | 30/04/2026   |
| <b>FINALIDADE</b>                            | Registrar a situação atual da área destinada à implantação da praça antes da execução dos serviços.    |

O presente relatório fotográfico tem por finalidade registrar a situação atual da área destinada à construção da Praça do Bairro Raimundo Daniel, localizada na zona urbana do Município de Uiraúna/PB, demonstrando as condições existentes no local antes da execução dos serviços.

Conforme verificado nos registros fotográficos, a área apresenta trechos com solo exposto, vegetação rasteira, resíduos dispersos, meio-fio existente e pavimentação em paralelepípedo no entorno, porém sem infraestrutura urbanística adequada destinada à convivência, lazer, acessibilidade e permanência da população.

As imagens evidenciam a necessidade de intervenção para organização e qualificação do espaço, com limpeza, regularização do terreno, implantação de áreas pavimentadas, mobiliário urbano, paisagismo, iluminação, acessibilidade e demais serviços previstos no projeto técnico.

## MAPA DE LOCALIZAÇÃO



Imagem 01 - Mapa de localização da Praça do Bairro Raimundo Daniel, zona urbana de Uiraúna/PB.  
Coordenadas de referência: 6°31'44.08"S / 38°24'58.85"O.





Imagem 02 - Vista ampliada da localização da área de intervenção em relação à malha urbana do Município de Uiraúna/PB.

### QUADRO DE COORDENADAS DOS REGISTROS FOTOGRÁFICOS

| REGISTRO | LATITUDE   | LONGITUDE   | ALTITUDE |
|----------|------------|-------------|----------|
| Foto 01  | -6.528932° | -38.416367° | 302,5 m  |
| Foto 02  | -6.528909° | -38.416355° | 304,4 m  |
| Foto 03  | -6.528932° | -38.416371° | 303,4 m  |
| Foto 04  | -6.528906° | -38.416354° | 304,0 m  |
| Foto 05  | -6.528908° | -38.416351° | 304,0 m  |
| Foto 06  | -6.528901° | -38.416355° | 304,9 m  |
| Foto 07  | -6.528851° | -38.416417° | 300,2 m  |
| Foto 08  | -6.528931° | -38.416328° | 301,6 m  |
| Foto 09  | -6.528940° | -38.416361° | 300,0 m  |
| Foto 10  | -6.528915° | -38.416211° | 302,6 m  |



## REGISTRO FOTOGRÁFICO



Foto 01 - Vista geral da área central destinada à intervenção, com trecho em solo exposto/vegetação rasteira e pavimentação no entorno. Coordenadas: Lat. -6.528932° / Long. -38.416367°.



*Foto 02 - Vista lateral da área, evidenciando a existência de comércios e edificações no entorno imediato.  
Coordenadas: Lat. -6.528909° / Long. -38.416355°.*





Foto 03 - Vista da área em relação à via pública pavimentada, demonstrando a necessidade de melhoria do espaço de convivência. Coordenadas: Lat. -6.528932° / Long. -38.416371°.



Foto 04 - Registro da via pública no entorno da área, com pavimentação existente e arborização próxima.  
Coordenadas: Lat. -6.528906° / Long. -38.416354°.





Foto 05 - Vista do acesso lateral e edificações adjacentes ao local da intervenção. Coordenadas: Lat. -6.528908° / Long. -38.416351°.





Foto 06 - Vista parcial da área com vegetação rasteira, meio-fio e ausência de equipamentos urbanos adequados. Coordenadas: Lat. -6.528901° / Long. -38.416355°.



Foto 07 - Vista da área pela Rua Francisco Fernandes Nogueira, indicando a localização urbana do objeto.  
Coordenadas: Lat. -6.528851° / Long. -38.416417°.



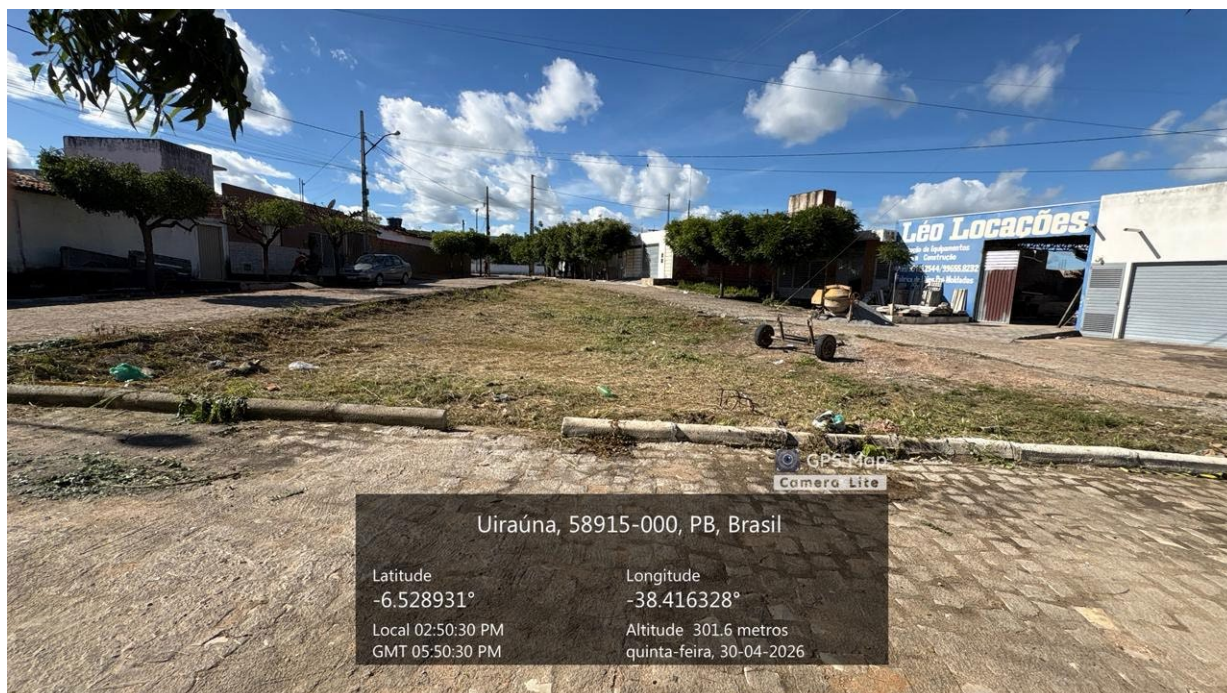


Foto 08 - Vista frontal/panorâmica da área central, demonstrando a necessidade de limpeza, regularização e qualificação urbanística. Coordenadas: Lat. -6.528931° / Long. -38.416328°.




Foto 09 - Vista panorâmica da área destinada à praça, com presença de solo exposto, vegetação e trechos sem tratamento paisagístico. Coordenadas: Lat. -6.528940° / Long. -38.416361°.





Foto 10 - Vista ampla do entorno, evidenciando pavimentação, arborização e necessidade de ordenamento do espaço público. Coordenadas: Lat. -6.528915° / Long. -38.416211°.






## CONCLUSÃO DO RELATÓRIO FOTOGRÁFICO

Diante dos registros apresentados, constata-se que a área destinada à construção da Praça do Bairro Raimundo Daniel necessita de intervenção urbanística para sua adequada utilização pela população local. A situação atual demonstra a existência de espaço público com potencial de aproveitamento, porém sem infraestrutura compatível com as necessidades de lazer, convivência, acessibilidade, paisagismo e mobiliário urbano.

A implantação da praça contribuirá para a organização do espaço, valorização do bairro, melhoria da acessibilidade, promoção do lazer, convivência social, segurança e qualidade de vida dos moradores da zona urbana do Município de Uiraúna/PB.



---

FRANCISCO MOREIRA GONÇALVES SEGUNDO  
Eng. Civil / Eletricista / Segurança do Trabalho  
Crea nº 211.499.023-0